

Die Übertragbarkeit der neu zu bildenden Grundstücksgrenzen in die Örtlichkeit ist einwandfrei möglich.

K A T A S T E R A M T



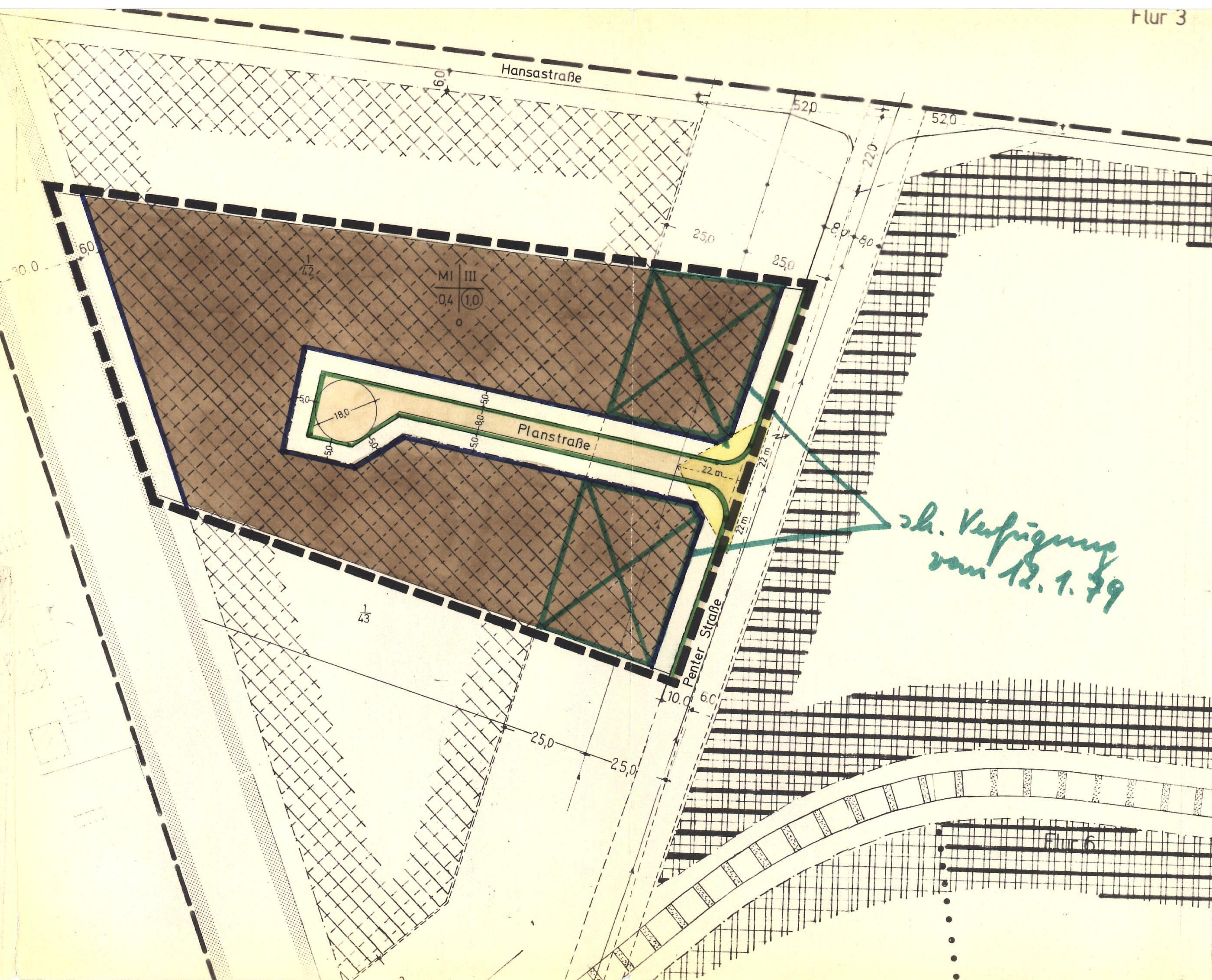
Im Auftrage:

Bunge












Gemarkung Hollage

Der Kreisverwaltung Osnabrück
unter den am 14.12.1971 anerkannten Bedingungen freigegeben durch das Katasteramt Osnabrück
Zu diesem Plan gehört als Bestandteil ein Grundstücksverzeichnis vom —

Ausgefertigt Osnabrück den 14. Dez. 1971
Katasteramt
Im Auftrage



ZEICHENERKLÄRUNG

	MISCHGEBIET
	OFFENE BAUWEISE
	GRUNDFLÄCHENZAHL
	GESCHOSSFLÄCHENZAHL
	ZAHL DER VOLLGESCHOSSE
	HÖCHSTGRENZE
	BAUGRENZE
	STRASSENBEGRENZUNGSLINIE
	STRASSENVERKEHRSFLÄCHE
	SICHTDREIECK, FREIZUHALTEN VON JEDLICHER NUTZUNG ÜBER 0,80 m VON STRASSENBERKANTE
	HOCHSPANNUNGSLEITUNG
	ABGRENZUNG DES RÄUMLICHEN GELTUNGSBEREICHES DER LÄNDERUNG

DER RAT DER GEMEINDE WALLENHORST HAT AM 17.3.1978 GEM. § 2 (1) BBAUG
IN DER NEUFASSUNG (BGBl. I S. 2221) DIE AUFSTELLUNG DIESES PLANES BESCHLOSSEN
VOM 18.8.1976
DER AUFSTELLUNGSBESCHLUSS WURDE AM 13.6.1978 ORTSÜBLICH BEKANNT-
GEMACHT.

BÜRGERMEISTER
BEARBEITET


WALLENHORST 11
LANDKREIS OSNABRÜCK
DER OBERKREISDIREKTOR
- HOCHBAUAMT -
OSNABRÜCK, DEN

GEMEINDEDIREKTOR

ALF TRAGE:
LTD. BAUDIREKTOR

DER BEB.-PLAN MIT BEGRÜNDUNG HAT EINEN MONAT VOM 25.7.1978 BIS 25.8.1978
EINSCHLIESSLICH ÖFFENTLICH AUSGELEGEN. ORT UND ZEIT DER ÖFFENTLICHEN
AUSLEGUNG WURDEN AM 14.7.1978 ÖFFENTLICH BEKANNTGEMACHT

MEINER
WALLENHORST DEN 7.11.197



DER BEB. PLAN IST GEM. § 10 BBaug AM 27.10.1978 DURCH DEN RAT DER
GEMEINDE WALLENHORST ALS SATZUNG BESCHLOSSEN WORDEN.

WALLENHORST DEN 7.11.1978

BÜRGERMEISTER

BÜRGERMEISTER

Die grün durch
kreuzten Bereiche
sind nicht
genehmigt

Dieser Bauungsplan ist gemäß § 8 des
Baugesetz (BauG) der Fassung vom 18. August 1960
(BGBl. I S. 2255) mit Verfügung
vom **12 JAN 1979** Az. **2143-2110**
auf seine Gültigkeit genehmigt worden. 590
Osnabrück, den **12 JAN 1979**

Reg. Weser-Ems, Außenstelle Osnabrück

DIE MIT VORSTEHENDER VERFÜGUNG DER BEZIRKSREGIERUNG WESER-EMS
AUSGESPROCHENE GENEHMIGUNG DES BEB.-PLANES IST GEM. § 12 BBAUG
AM IM AMTSBLATT FÜR DEN LANDKREIS OSNABRÜCK ÖFFENTLICH
BEKANNTGEMACHT WORDEN. DER BEB.-PLAN IST DAMIT IN KRAFT GETRE=
TEN.

WALLENHORST, DEN

GEMEINDEDIREKTOR